

Mirsk, dnia 05.10.2023 r.

**WYRYS Z MIEJSCOWEGO PLANU ZAGOSPODAROWANIA PRZESTRZENNEGO  
DLA WYBRANYCH OBSZARÓW W GRANICACH ADMINISTRACYJNYCH MIASTA MIRSK**

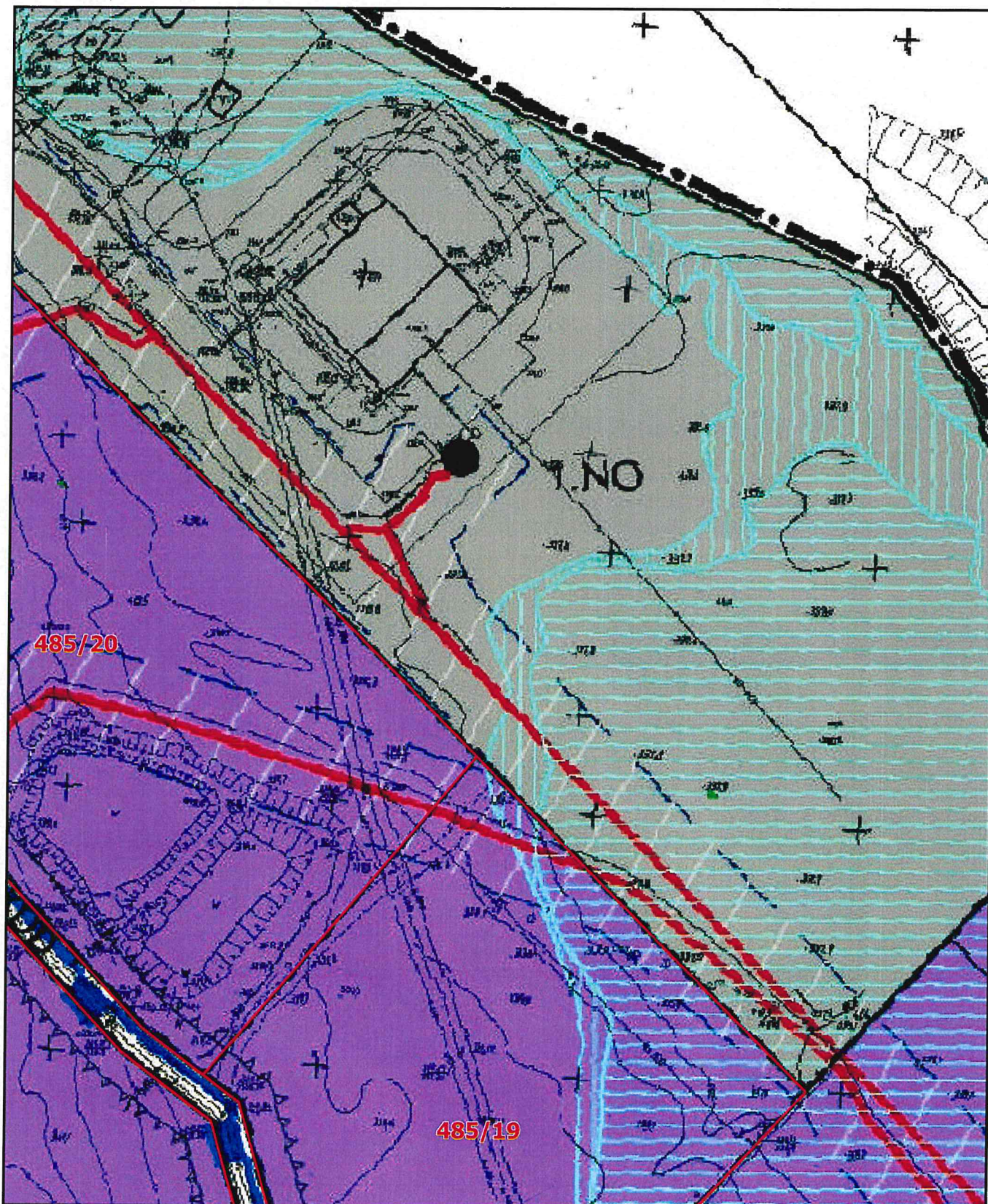
Uchwała nr LVI/586/23 Rady Miejskiej Gminy Mirsk z dnia 25 maja 2023 r.  
(Dziennik Urzędowy Województwa Dolnośląskiego, poz.3803 z dnia 16.06.2023 r.)

Działki: 485/22 obręb MIRSK-2 (2.P,U); 485/23 obręb MIRSK-2 (2.P,U); 485/24 obręb MIRSK-2 (2.P,U); 485/26 obręb MIRSK-2 (2.P,U); 485/19 obręb MIRSK-2 (1.P,U); 485/20 obręb MIRSK-2 (1.P,U).

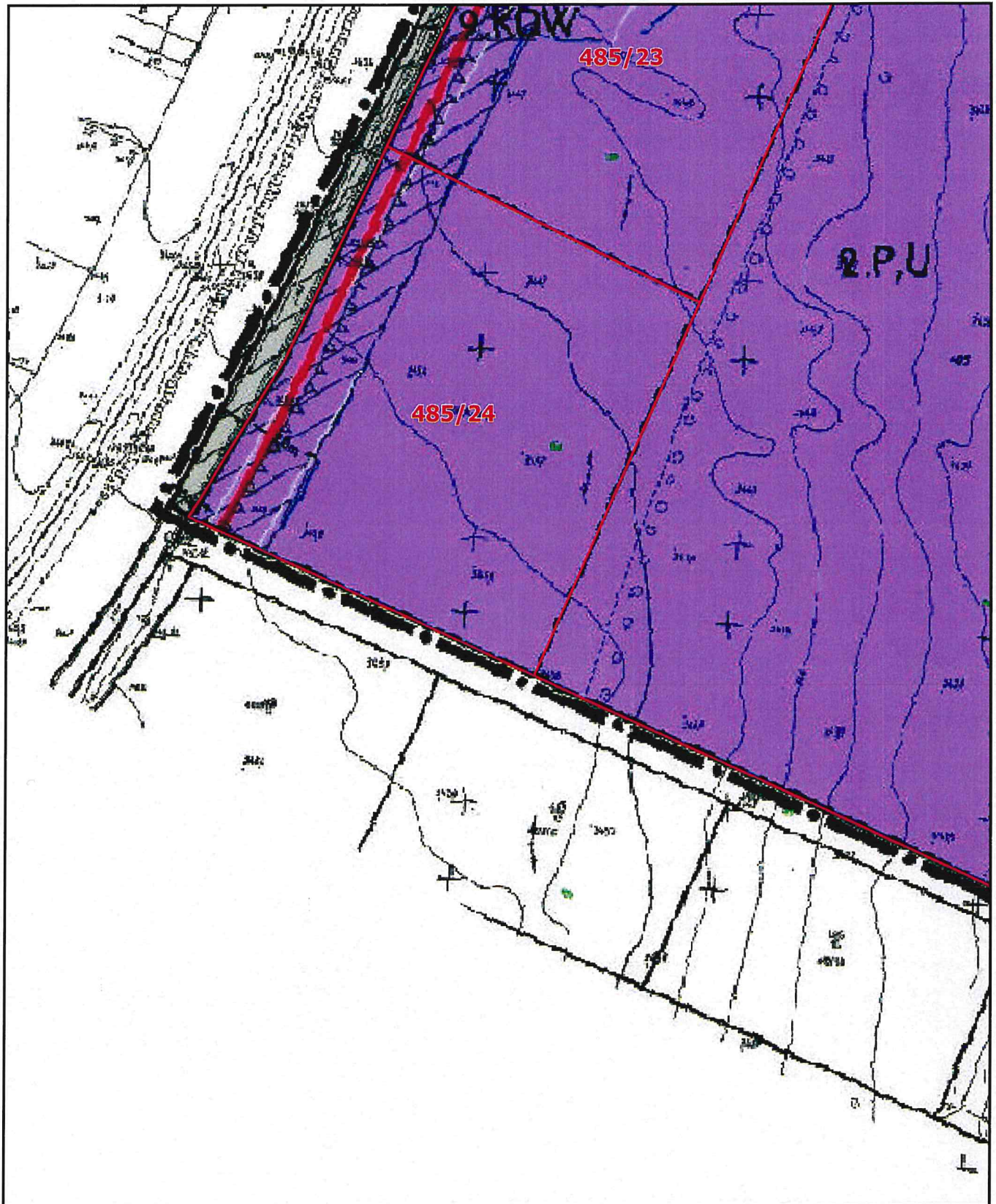


4 up. Burmistrza

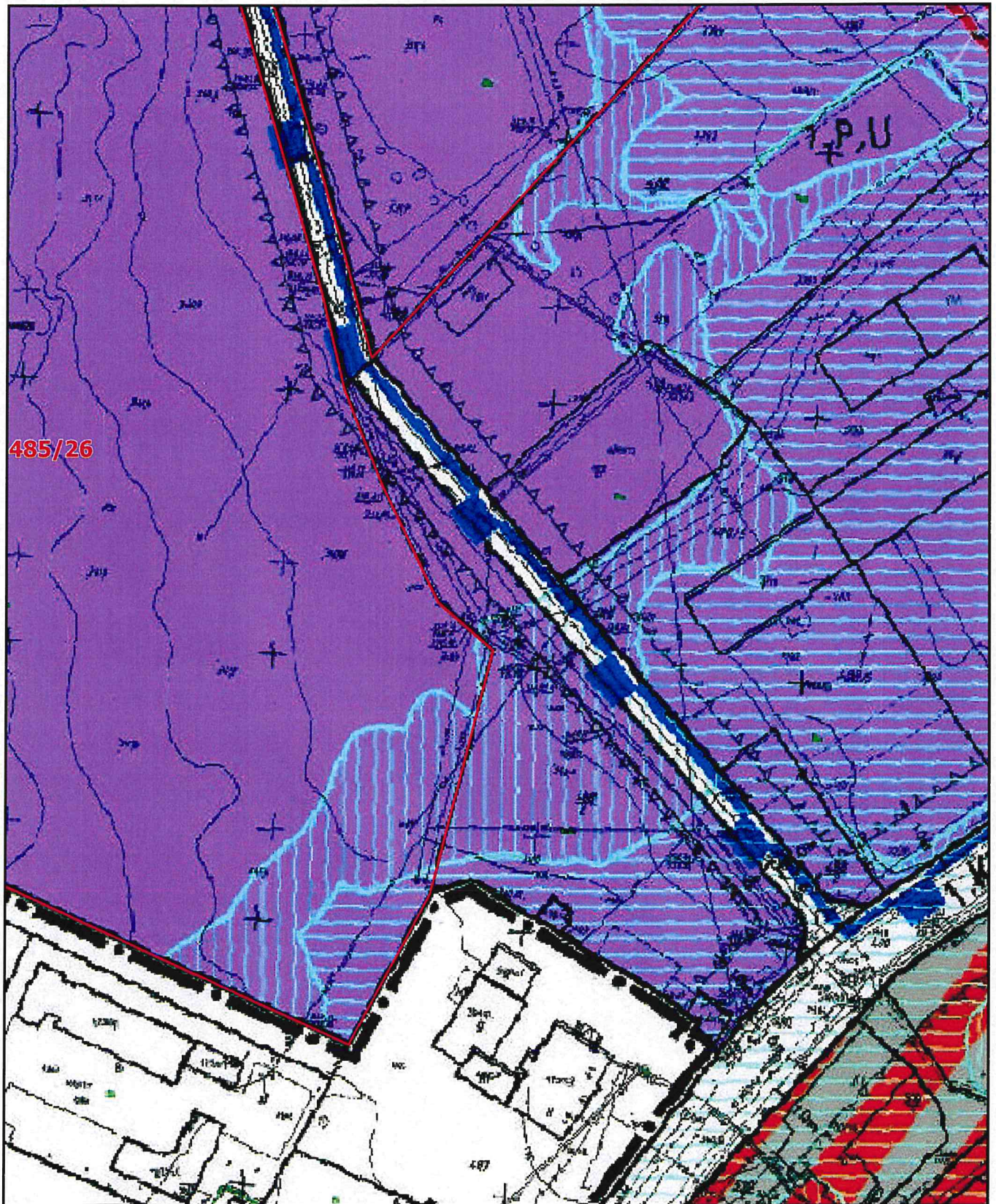
*dr Jan Zaliwski*  
Sekretarz Miasta i Gminy Mirsk



Z up. Burmistrza  
*dr Jan Zaliwski*  
Sekretarz Miasta i Gminy Mirsk



Z up. Burmistrza  
*Jan Zaliwski*  
Sekretarz Miasta i Gminy Mirsk



*Sup. Burmistrza*  
*dr Jan Zaliwski*  
Sekretarz Miasta i Gminy Mirsk

LEGENDA

**OZNACZENIA OGRANICZAJĄCE**

— LINE ROZGRANICZAJĄCE TERENY O RÓŻNYM PRZEZNACZENIU LUB RÓŻNYCH ZASADACH ZAGOSPODAROWANIA

TERENY ZABUDOWY MIESZKANIOWEJ JEDNORODZINNEJ

TERENY ZABUDOWY MIESZKANIOWEJ WILORODZINNEJ

TERENY ZABUDOWY MIESZKANIO - USŁUGOWEJ

TERENY ZABUDOWY USŁUGOWEJ

TERENY USŁUG ORAZ OBSŁUGI KOMUNIKACJI SAMOCHODOWEJ

TERENY OBIEKTÓW PRODUKCYJNYCH, SKŁADÓW I MAGAZYNÓW TERENY ZABUDOWY USŁUGOWEJ

TERENY ROLNICZE

TERENY LASÓW

TERENY ZIELENI NATURALNEJ

TERENY WÓD POWIERZCHNIOWYCH

TERENY DRÓG PUBLICZNYCH

KOD - ZBIORCZYCH

KOD - DOJAZDOWYCH

TERENY CIĄGU NIEZDO - KOWKOWEGO

TERENY DRÓG WAWNĘTRZNYCH

TERENY INFRASTRUKTURY TECHNICZNEJ

1 - ELEKTROENERGETYKA

6 - STACJA GAZOWA ŚCIS

NO - OCZYSZCZALNIA ŚCIEKÓW

NIEPRZEKAZALNA LINIA ZABUDOWY

GRANICA STREFY "B" OCHRONY UKŁADU URBANISTYCZNEGO MIASTA

STANOWISKA ARCHEOLOGICZNE

WSKAZANE W WYBRANYCH MIEJSCACH (W METRYCZ) ODLEGŁOŚCI

OBIEKTY WIELE W EVIDENCJI ZABYTKÓW

STREFA OGRANICZEN W ZAGOSPODAROWANIU DLA TERENÓW SASIADUJĄCYCH Z LINIA KOLEJOWA

GRANICE OBSZARU OBIĘTEGO PLANIAMI

TOŻSAMIE Z GRANICAMI STREFY "C" W OBSERWACJI ARCHEOLOGICZNEJ

**OZNACZENIA INFORMACYJNE**

LINE ELEKTROENERGETYCZNE 220 kV WRAZ Z PASMĄ TECHNOLOGICZNYM NA TERENIE KTÓREGO OBYWIAZUJA OGRANICZENIA UŻYTKOWANIA I ZAGOSPODAROWANIA

LINE ELEKTROENERGETYCZNE WYSOKIEGO I ŚREDNIEGO NAPIĘCIA 110 kV I 20 kV WRAZ ZE STREFĄ OGRANICZEN W ZABUDOWIE I ZAGOSPODAROWANIU TERENU

STACJA ELEKTROENERGETYCZNA

GAZOWINE ŚCIS WRAZ ZE STREFĄ OGRANICZEN W ZABUDOWIE I ZAGOSPODAROWANIU TERENU

OBSZAR SZCZEGÓLNEGO ZAGROZENIA POWODZIĄ NA KTÓRYM PRAWDOPODOBIEŃSTWO WYSTĄPIENIA POWODZI JEST WYSOKIE I WYNIOSI KAŻ NA 10 LAT (G10%)

OBSZAR SZCZEGÓLNEGO ZAGROZENIA POWODZIĄ NA KTÓRYM PRAWDOPODOBIEŃSTWO WYSTĄPIENIA POWODZI JEST ŚREDNIE I WYNIOSI KAŻ NA 100 LAT (G10%)

GRANICE OBSZARU NA KTÓRYM PRAWDOPODOBIEŃSTWO WYSTĄPIENIA POWODZI JEST NISZKIE I WYNIOSI KAŻ NA 500 LAT (G0.2%)

GRANICA STREFY OCHRONNEJ ZAPORY SUCIEGO ZIMONIKA PRZECIWPOROZDROŻENIA MIRSK

GRANICE SPECJALNEGO OBSZARU OCHRONY SIEDLISK I INNYCH PODZIAŁU TERENÓW FUNKCYJNYCH

POMBNIK PRZYBUDY OZYMOWEJ

Z up. Burmistrza  
dr Jan Zieliński  
Sekretarz Miasta i Gminy Mirsk